




PLANTA DE LOCALIZAÇÃO
 Área do terreno: 962,08m²
 Escala 1:750

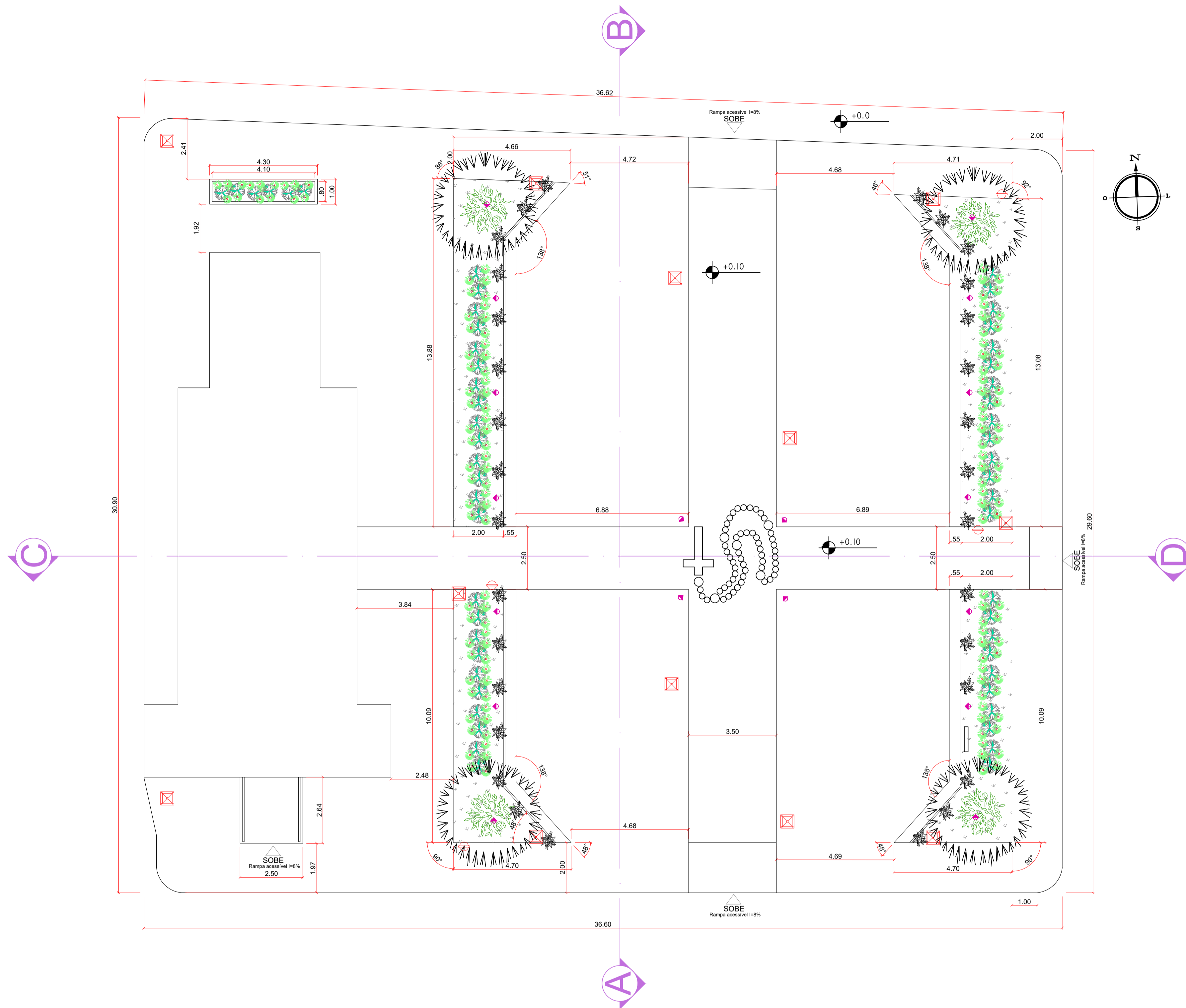
PROJETO DE REFORMA / REVITALIZAÇÃO		FOLHA 1/7
OBJETO:		
REFORMA E REVITALIZAÇÃO DA PRAÇA CÔNEGO ANTÔNIO IGNÁCIO DE ALMEIDA NO CENTRO DE BOM JARDIM DE MINAS		
DADOS DA OBRA:	LOCALIZAÇÃO	
ÁREA 962,08M ²		
LOCALIZAÇÃO PRAÇA CÔNEGO ANTÔNIO IGNÁCIO DE ALMEIDA		
CONTRATO/CONVÊNIO RECURSO PRÓPRIO		
RRT - CAU		
ALTERAÇÕES DE PROJETO SOMENTE COM AUTORIZAÇÃO DO AUTOR.		
MUNICÍPIO DE BOM JARDIM DE MINAS CNPJ 18.684.217/0001/23		
PREFEITO MUNICIPAL:		
_____ JOAQUIM LAÉRCIO RODRIGUES		
ARQUITETA E URBANISTA: LAÍSY DAMIANI PINHEIRO ROCHA CAU: A141516-6		
ASSINATURA:		
CONTEÚDO DA FOLHA:	ESCALA:	
PLANTA DE LOCALIZAÇÃO	INDICADA	
	DATA:	
	JULHO/2021	



-  REMOÇÃO DO PISO SEXTAVADO EXISTENTE
-  DEMOLIÇÃO DA CALÇADA NO ENTORNO DA CAPELA

PLANTA DE DEMOLIÇÃO
 Área do terreno: 962,08m²
 Escala 1:100

PROJETO DE REFORMA / REVITALIZAÇÃO		FOLHA 2/7
OBJETO:		
REFORMA E REVITALIZAÇÃO DA PRAÇA CÔNEGO ANTÔNIO IGNÁCIO DE ALMEIDA NO CENTRO DE BOM JARDIM DE MINAS		
DADOS DA OBRA:	LOCALIZAÇÃO	
ÁREA 962,08M ²		
LOCALIZAÇÃO PRAÇA CÔNEGO ANTÔNIO IGNÁCIO DE ALMEIDA		
CONTRATO/CONVÊNIO RECURSO PRÓPRIO		
RRT - CAU <input type="text"/>		
ALTERAÇÕES DE PROJETO SOMENTE COM AUTORIZAÇÃO DO AUTOR.		
MUNICÍPIO DE BOM JARDIM DE MINAS CNPJ 18.684.217/0001/23		
PREFEITO MUNICIPAL: JOAQUIM LAÉRCIO RODRIGUES		
ARQUITETA E URBANISTA: LAÍSY DAMIANI PINHEIRO ROCHA CAU: A141516-6		
ASSINATURA: 		
CONTEÚDO DA FOLHA: PLANTA DE DEMOLIÇÃO	ESCALA: INDICADA	DATA: JULHO/2021



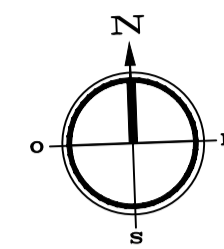
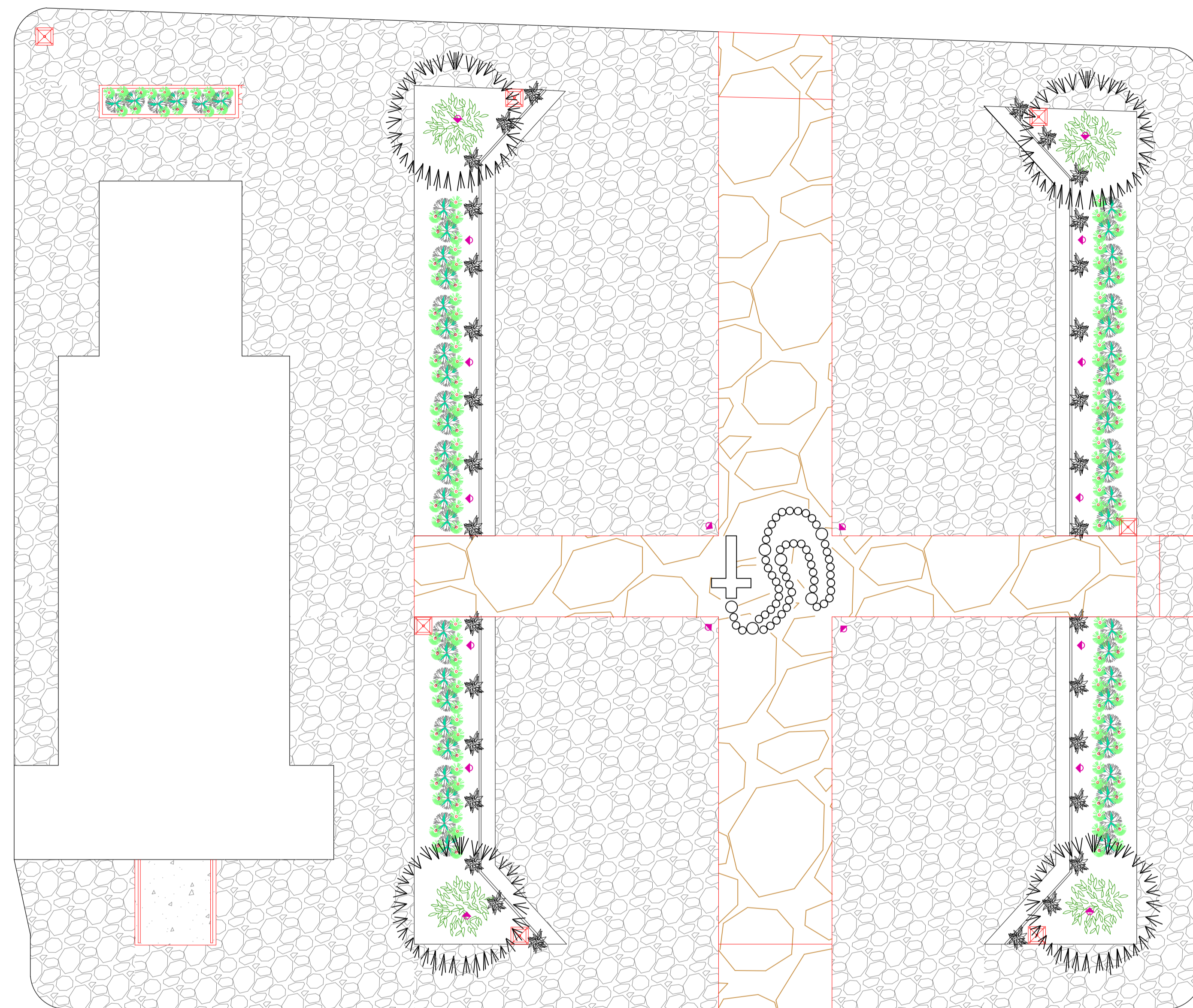
VEGETAÇÃO

VISTA SUPERIOR	ESPÉCIE	LOCALIZAÇÃO	ESPAÇAMENTO
	Manacá de cheiro	Nas extremidades dos quatro canteiros	-
	Portulaca Grandiflora Dobrada Sortida	Por toda a extensão, em linha reta, dos canteiros, formando 3 fileiras - intercalar cores	30cm
	Amor Perfeito Gigante Suíço Sortido	Em volta das quatro árvores, formando um círculo de 80cm de diâmetro - intercalar cores	15cm
	Moreia Branca	Atrás dos bancos, uma fileira, por toda a sua extensão.	1m
	Gramma São Carlos	Em todos os canteiros	-

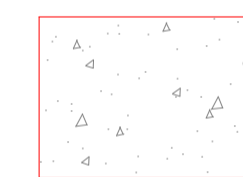
PLANTA BAIXA DE IMPLANTAÇÃO

Área do terreno: 962,08m²
Escala 1:100

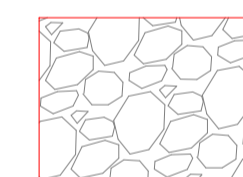
PROJETO DE REFORMA / REVITALIZAÇÃO	FOLHA 3/7
OBJETO:	
REFORMA E REVITALIZAÇÃO DA PRAÇA CÔNEGO ANTÔNIO IGNÁCIO DE ALMEIDA NO CENTRO DE BOM JARDIM DE MINAS	
DADOS DA OBRA:	LOCALIZAÇÃO
ÁREA 962,08M ²	
LOCALIZAÇÃO PRAÇA CÔNEGO ANTÔNIO IGNÁCIO DE ALMEIDA	
CONTRATO/CONVÊNIO RECURSO PRÓPRIO	
RRT - CAU	
ALTERAÇÕES DE PROJETO SOMENTE COM AUTORIZAÇÃO DO AUTOR.	
MUNICÍPIO DE BOM JARDIM DE MINAS CNPJ 18.684.217/0001/23	
PREFEITO MUNICIPAL: JOAQUIM LAÉRCIO RODRIGUES	
ARQUITETA E URBANISTA: LAÍSY DAMIANI PINHEIRO ROCHA CAU: A141516-6	
ASSINATURA:	
CONTEÚDO DA FOLHA: PLANTA DE IMPLANTAÇÃO	ESCALA: INDICADA DATA: JULHO/2021



LEGENDA



Concreto



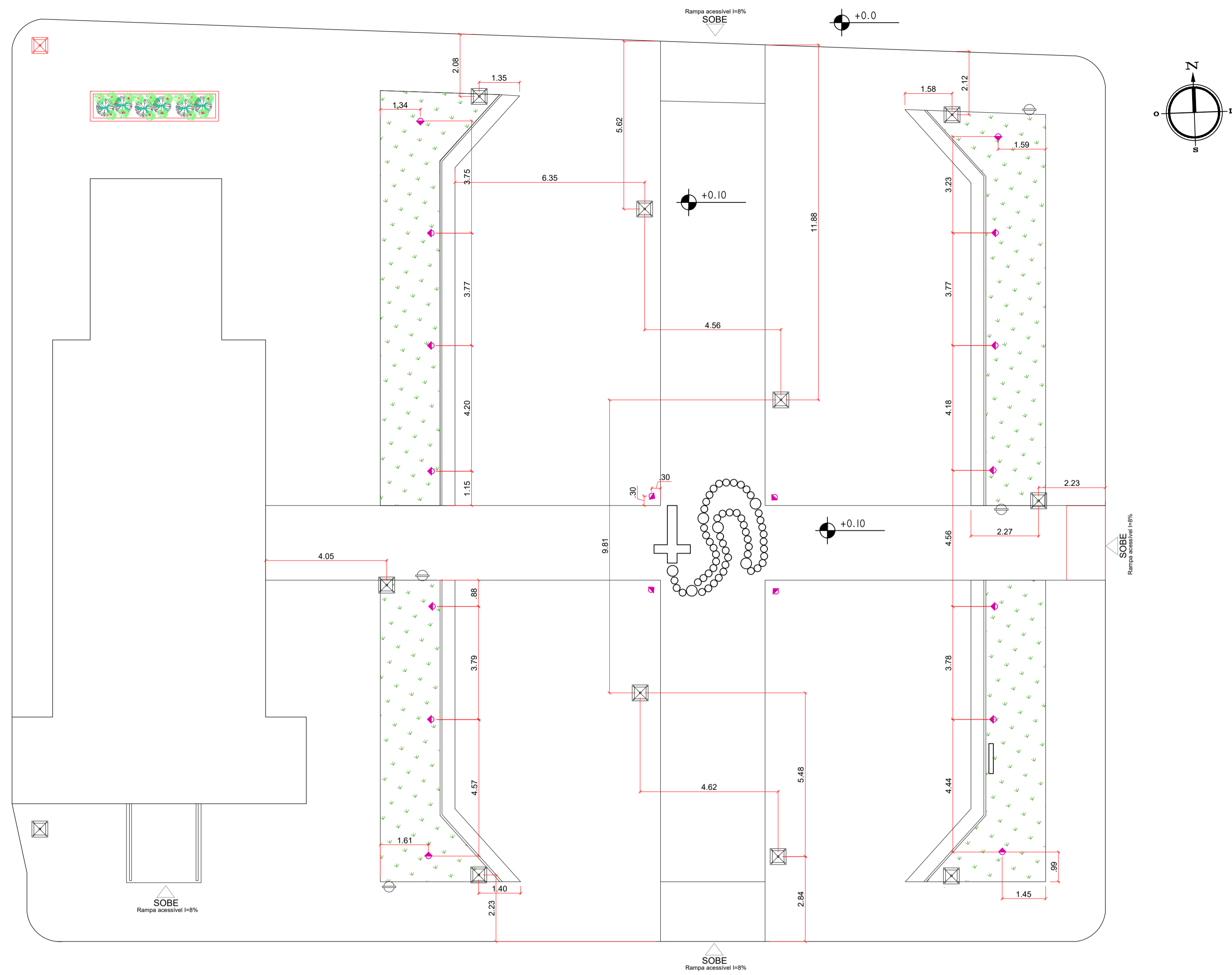
Pedra São Tomé em cacos mesclado



Pedra São Tomé em cacos branca

MAPEAMENTO DE PISOS
 Área do terreno: 962,08m²
 Escala 1:100

PROJETO DE REFORMA / REVITALIZAÇÃO		FOLHA 4/7
OBJETO: REFORMA E REVITALIZAÇÃO DA PRAÇA CÔNEGO ANTÔNIO IGNÁCIO DE ALMEIDA NO CENTRO DE BOM JARDIM DE MINAS		
DADOS DA OBRA: ÁREA 962,08M ² LOCALIZAÇÃO PRAÇA CÔNEGO ANTÔNIO IGNÁCIO DE ALMEIDA CONTRATO/CONVÊNIO RECURSO PRÓPRIO RRT - CAU	LOCALIZAÇÃO 	
<small>ALTERAÇÕES DE PROJETO SOMENTE COM AUTORIZAÇÃO DO AUTOR.</small>		
MUNICÍPIO DE BOM JARDIM DE MINAS CNPJ 18.684.217/0001/23 PREFEITO MUNICIPAL: JOAQUIM LAÉRCIO RODRIGUES		
ARQUITETA E URBANISTA: LAÍSY DAMIANI PINHEIRO ROCHA CAU: A141516-6		
ASSINATURA:		ESCALA: INDICADA
CONTEÚDO DA FOLHA: PLANTA DE PISOS		DATA: JULHO/2021



PLANTA BAIXA DE ILIMINAÇÃO
 Área do terreno: 962,08m²
 Escala 1:100

OBJETO:
 REFORMA E REVITALIZAÇÃO DA PRAÇA CÔNEGO ANTÔNIO IGNÁCIO DE ALMEIDA NO CENTRO DE BOM JARDIM DE MINAS

DADOS DA OBRA:
 ÁREA
 962,08M²
 LOCALIZAÇÃO
 PRAÇA CÔNEGO ANTÔNIO IGNÁCIO DE ALMEIDA
 CONTRATO/CONVÊNIO
 RECURSO PRÓPRIO
 RRT - CAU

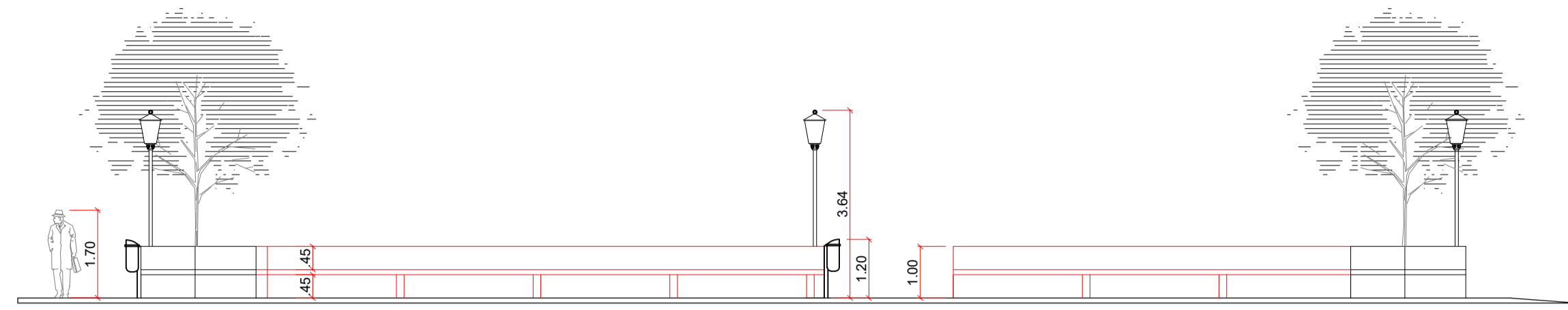


ALTERAÇÕES DE PROJETO SOMENTE COM AUTORIZAÇÃO DO AUTOR.

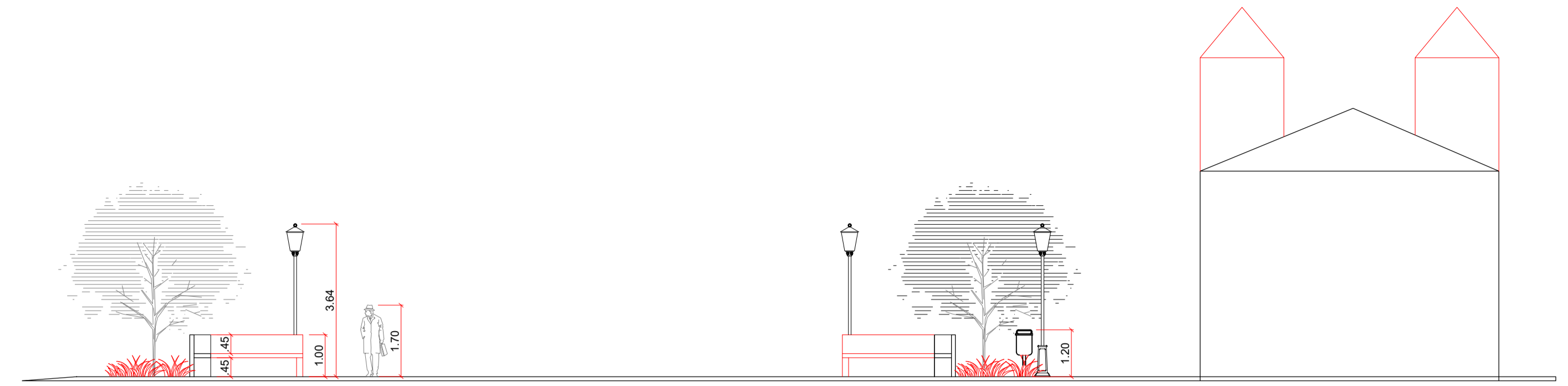
MUNICÍPIO DE BOM JARDIM DE MINAS
 CNPJ 18.684.217/0001/23
 PREFEITO MUNICIPAL:
 JOAQUIM LAÉRCIO RODRIGUES

ARQUITETA E URBANISTA: LAÍSY DAMIANI PINHEIRO ROCHA
 CAU: A141516-6
 ASSINATURA:

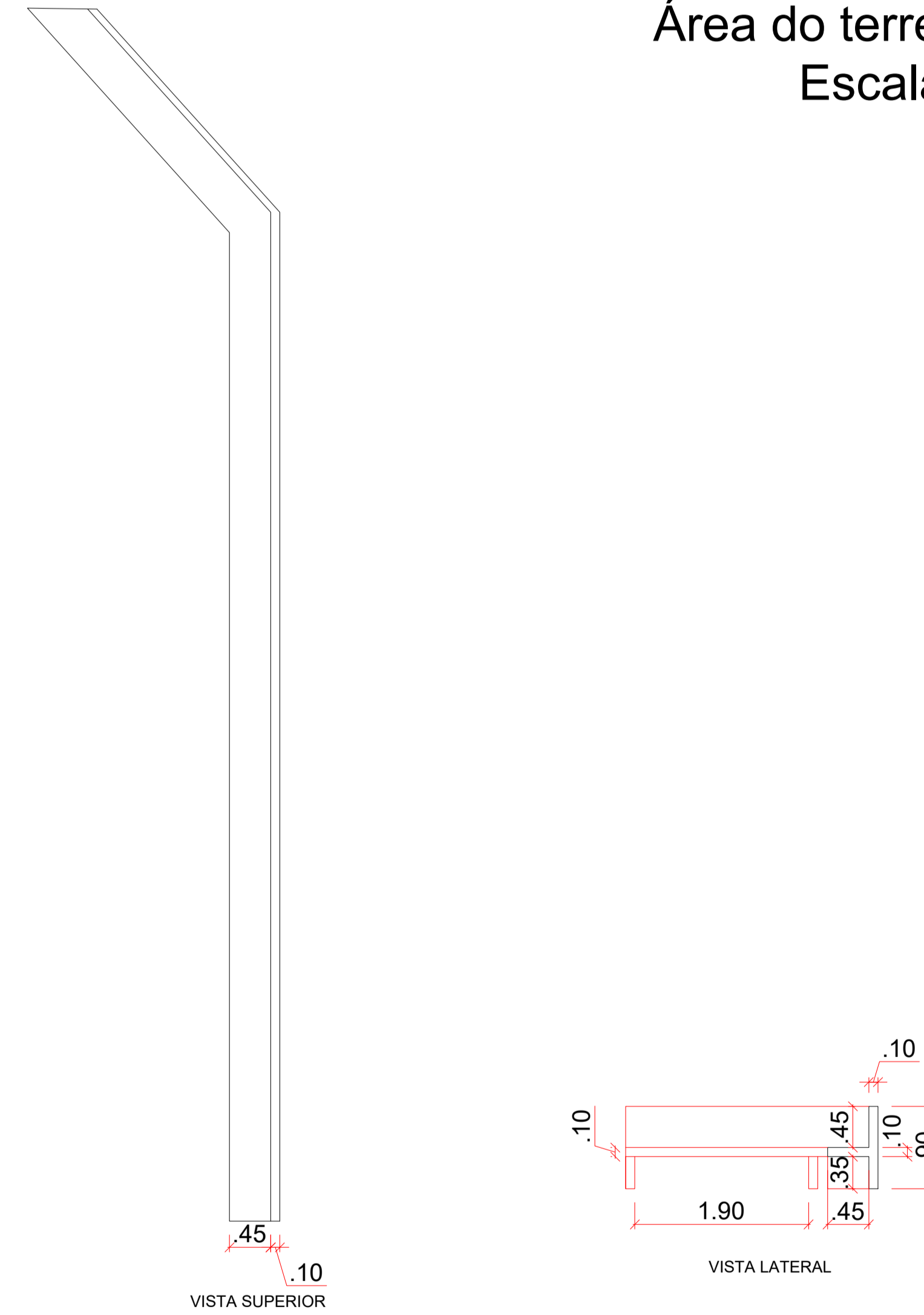
CONTEÚDO DA FOLHA:
 PLANTA DE ILUMINAÇÃO
 ESCALA:
 INDICADA
 DATA:
 JULHO/2021



PERFIL AB
 Área do terreno: 962,08m²
 Escala 1:100



PERFIL CD
 Área do terreno: 962,08m²
 Escala 1:100



BANCOS DE CONCRETO
 Escala 1:50

SPOT BALIZADOR LED DE EMBUTIR (PISO)
 Escala 1:50



VISTA FRONTAL VISTA SUPERIOR
LIXEIRA
 Escala 1:50

VISTA SUPERIOR VISTA FRONTAL
PLACA DE DE INAUGURAÇÃO DE ALUMÍNIO FUNDIDO
 Escala 1:50

VISTA SUPERIOR VISTA LATERAL
POSTE DE ILUMINAÇÃO ESTILO COLONIAL COPENHAGUE
 Escala 1:50

MOBILIÁRIOS URBANOS

PROJETO DE REFORMA / REVITALIZAÇÃO		FOLHA 6/7
OBJETO:		
REFORMA E REVITALIZAÇÃO DA PRAÇA CÔNEGO ANTÔNIO IGNÁCIO DE ALMEIDA NO CENTRO DE BOM JARDIM DE MINAS		
DADOS DA OBRA:	LOCALIZAÇÃO	
ÁREA 962,08M ²		
LOCALIZAÇÃO PRAÇA CÔNEGO ANTÔNIO IGNÁCIO DE ALMEIDA		
CONTRATO/CONVÊNIO RECURSO PRÓPRIO		
RRT - CAU		
ALTERAÇÕES DE PROJETO SOMENTE COM AUTORIZAÇÃO DO AUTOR.		
MUNICÍPIO DE BOM JARDIM DE MINAS CNPJ 18.684.217/0001/23		
PREFEITO MUNICIPAL: JOAQUIM LAÉRCIO RODRIGUES		
ARQUITETA E URBANISTA: LAÍSY DAMIANI PINHEIRO ROCHA CAU: A141516-6		
ASSINATURA:		
CONTEÚDO DA FOLHA: MOBILIÁRIOS URBANOS PERFIL AB E PERFIL CD		ESCALA: INDICADA DATA: JULHO/2021

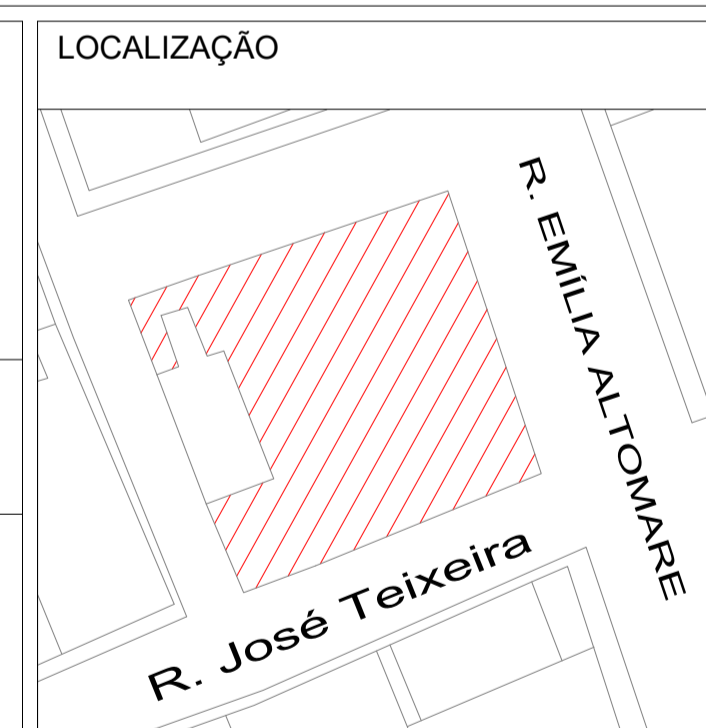


PROJETO DE REFORMA / REVITALIZAÇÃO FOLHA 7/7

OBJETO:
REFORMA E REVITALIZAÇÃO DA PRAÇA CÔNEGO ANTÔNIO IGNÁCIO DE ALMEIDA NO CENTRO DE BOM JARDIM DE MINAS

DADOS DA OBRA:

ÁREA
962,08M²
LOCALIZAÇÃO
PRAÇA CÔNEGO ANTÔNIO IGNÁCIO DE ALMEIDA
CONTRATO/CONVÊNIO
RECURSO PRÓPRIO
RRT - CAU



ALTERAÇÕES DE PROJETO SOMENTE COM AUTORIZAÇÃO DO AUTOR.

MUNICÍPIO DE BOM JARDIM DE MINAS
CNPJ 18.684.217/0001/23

PREFEITO MUNICIPAL:

JOAQUIM LAÉRCIO RODRIGUES

ARQUITETA E URBANISTA: LAÍSY DAMIANI PINHEIRO ROCHA
CAU: A141516-6

 ASSINATURA:

CONTEÚDO DA FOLHA:
PERSPECTIVAS

ESCALA:
INDICADA
DATA:
JULHO/2021